
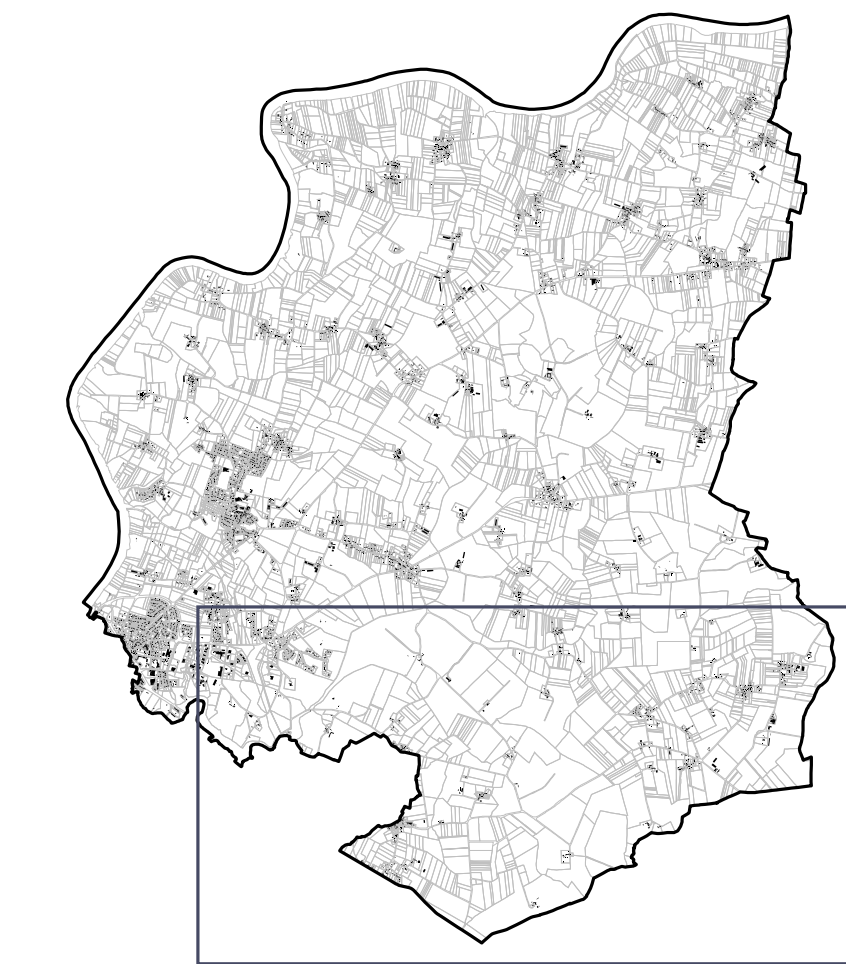

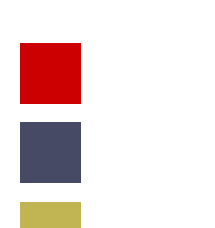


Commune de Nivillac 

PLAN LOCAL D'URBANISME



5.5. Règlement graphique - Planche sud-est

EOL  

Approbation
Vu pour être annexé à la délibération
du Conseil Municipal du
le maire.

Echelle : 1/5 000ème

TABLEAU DES EMPLACEMENTS RÉSERVÉS

Numéro	Désignation	Bénéficiaire	Surface
1	Chemin patrimonial	Commune	1908
2	Chemin patrimonial	Commune	913
3	Chemin patrimonial	Commune	133
4	Chemin patrimonial	Commune	1519
5	Chemin patrimonial	Commune	2336
6	Chemin patrimonial	Commune	934
7	Chemin patrimonial	Commune	2217
8	Chemin patrimonial	Commune	972
9	Chemin patrimonial	Commune	2363
10	Chemin patrimonial	Commune	2051
11	Aménagement d'une aire de stationnement	Commune	1862
12	Chemin patrimonial	Commune	1309
13	Aménagement carrefour	Commune	87
14	Chemin patrimonial	Commune	4403
15	Chemin patrimonial	Commune	258
16	Chemin patrimonial	Commune	1649
17	Chemin patrimonial	Commune	897
18	Chemin patrimonial	Commune	2643
19	Chemin patrimonial	Commune	261
20	Chemin patrimonial	Commune	2375
21	Extension du club sportif	Commune	1314
22	Chemin patrimonial	Département	15098
23	Chemin patrimonial	Département	509
24	Chemin patrimonial	Département	983
25	Projet voirie rurale	Département	3881
26	Projet voirie rurale	Département	644
27	Aménagement carrefour	Commune	937
28	Aménagement carrefour	Commune	1570
29	Chemin patrimonial	Commune	401
30	Chemin patrimonial	Commune	4652
31	Aménagement ruelle	Département	290
32	Piste de récréation	Commune	657
33	Chemin patrimonial	Commune	4094
34	Aménagement carrefour	Commune	135
35	Aménagement d'un accès	Commune	202
36	Aménagement d'un accès	Commune	230
37	Aménagement d'un accès	Commune	135